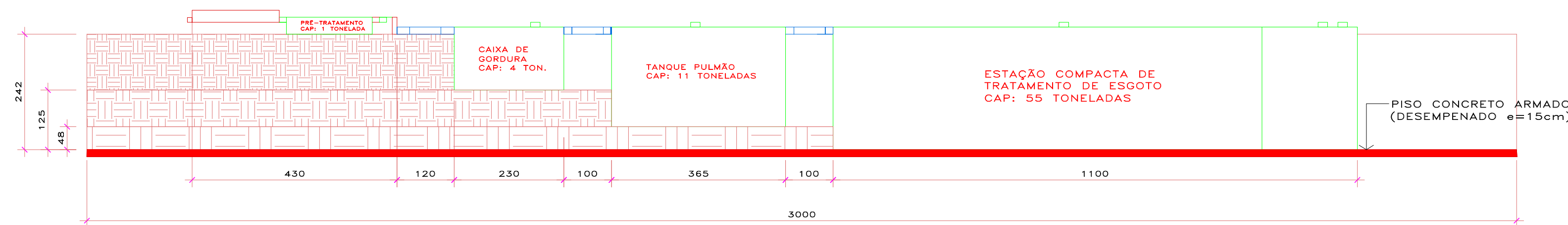
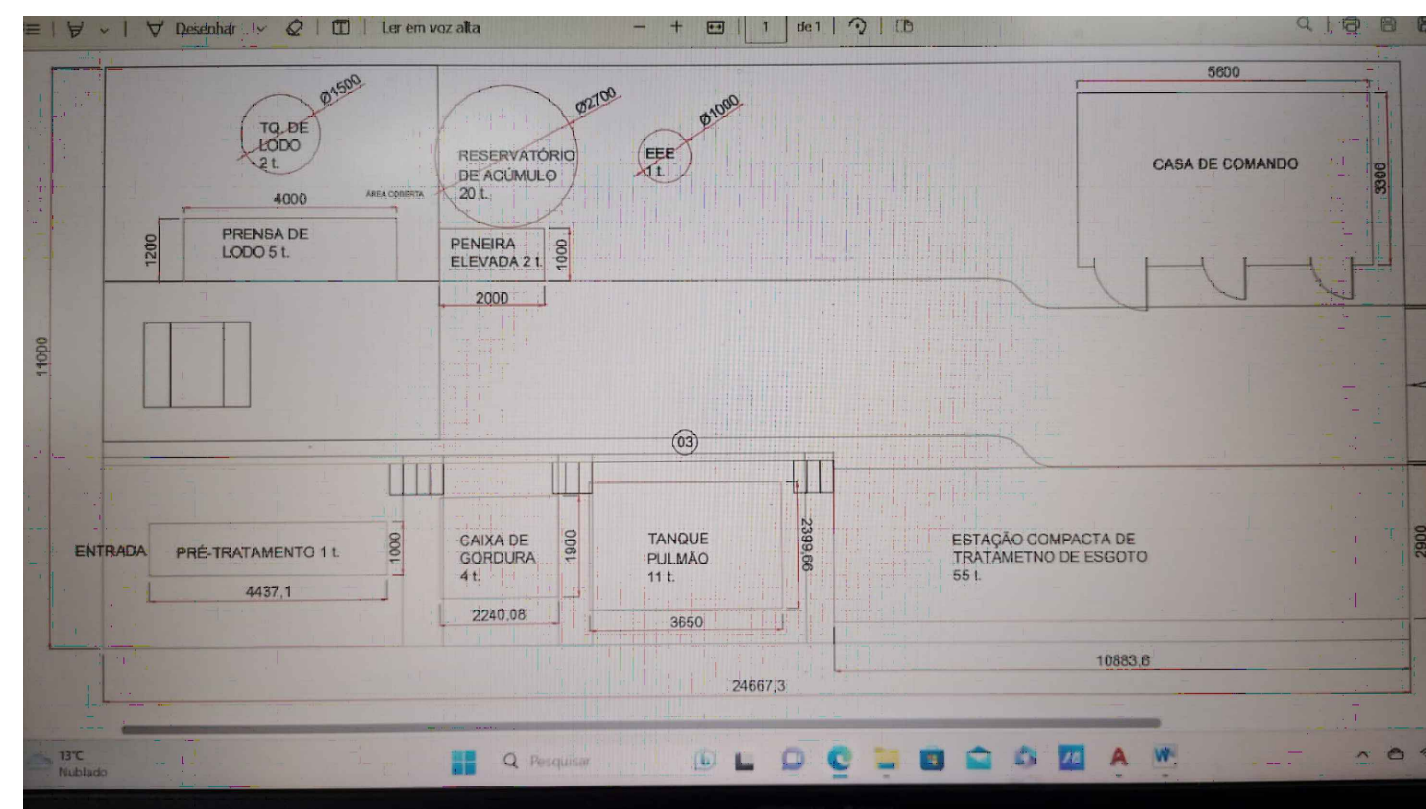


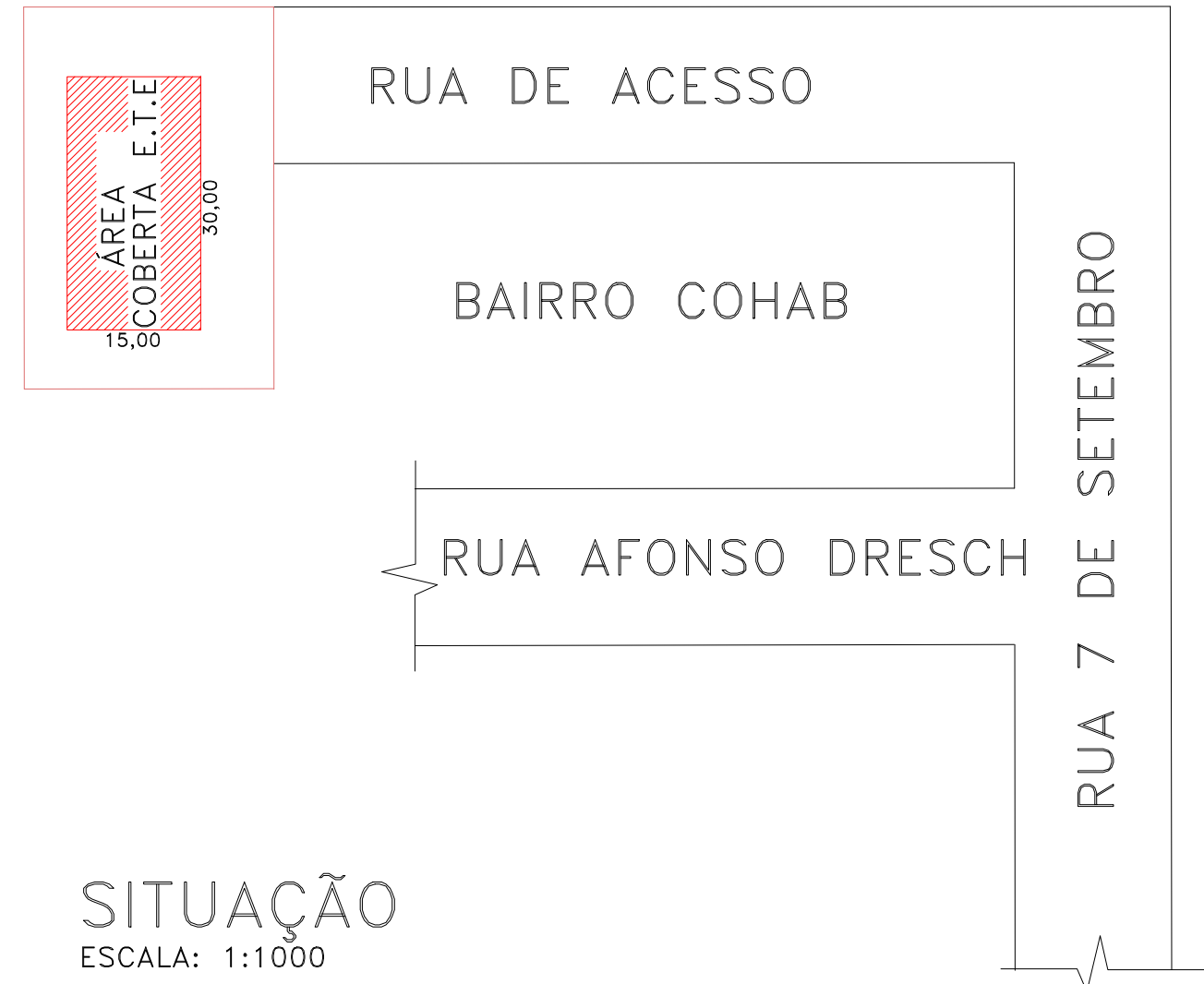

PLANTA BAIXA
 ESC. 1 / 75
 AREA=450,00m2



PERFIL LONGITUDINAL
 S/ESCALA



DETALHE
 S/ESCALA



SITUAÇÃO
 ESCALA: 1:1000

ESTATÍSTICA
 ÁREA A CONSTRUIR = 450,00m2

DIREITOS AUTORAIS RESERVADOS			
ALTERAÇÕES DO PROJETO SOMENTE		PODERÃO SER EFETUADAS MEDIANTE AUTORIZAÇÃO DO PROJETISTA	
	TÍTULO		PRANCHA
	PROJETO ARQUITETÔNICO		01
REFERÊNCIA	PROPRIETÁRIO		ASSINATURA
E.T.E. ESTAÇÃO TRATAMENTO EFLUENTES	PREF. MUN. SALTO VELOSO		
PLANTA BAIXA	82.827.353/0001-24		
SITUAÇÃO/ESTATÍSTICA	CPF/CGC		ASSINATURA
	RESPONSÁVEL TÉCNICO		
	JEAN MARCELO ZIERO		
	ARQ. E URB. CAU/BR A32454-0		
DESENHO	ESCALA	PREFEITURA	
ARQ. JEAN	INDICADA		
	DATA		
	JULHO/2023		