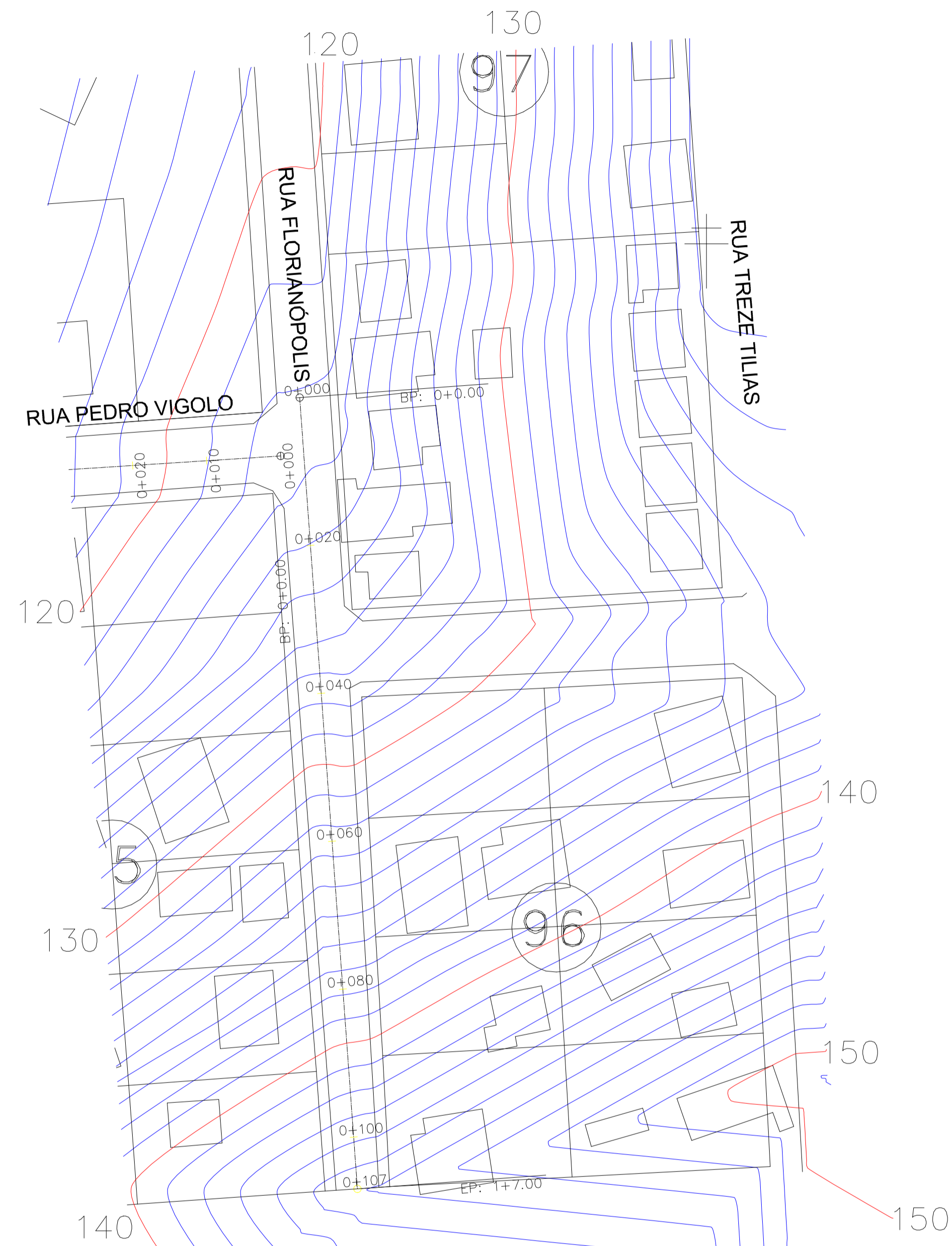


**ESTAQUEAMENTO**  
ESC HOR. 1/500



**ALTIMÉTRICO**  
ESC HOR. 1/500

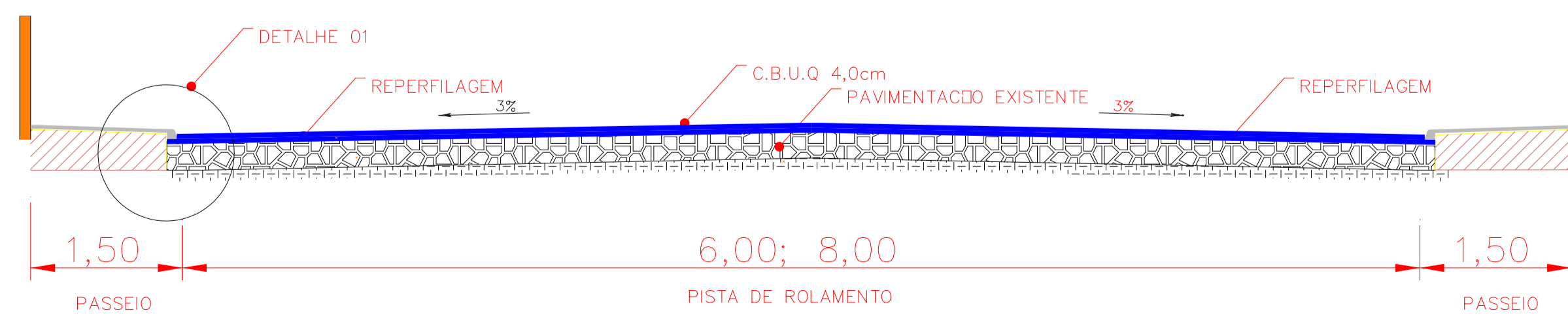
**ESTATÍSTICA DAS ÁREAS**

**RUA FLORIANÓPOLIS**

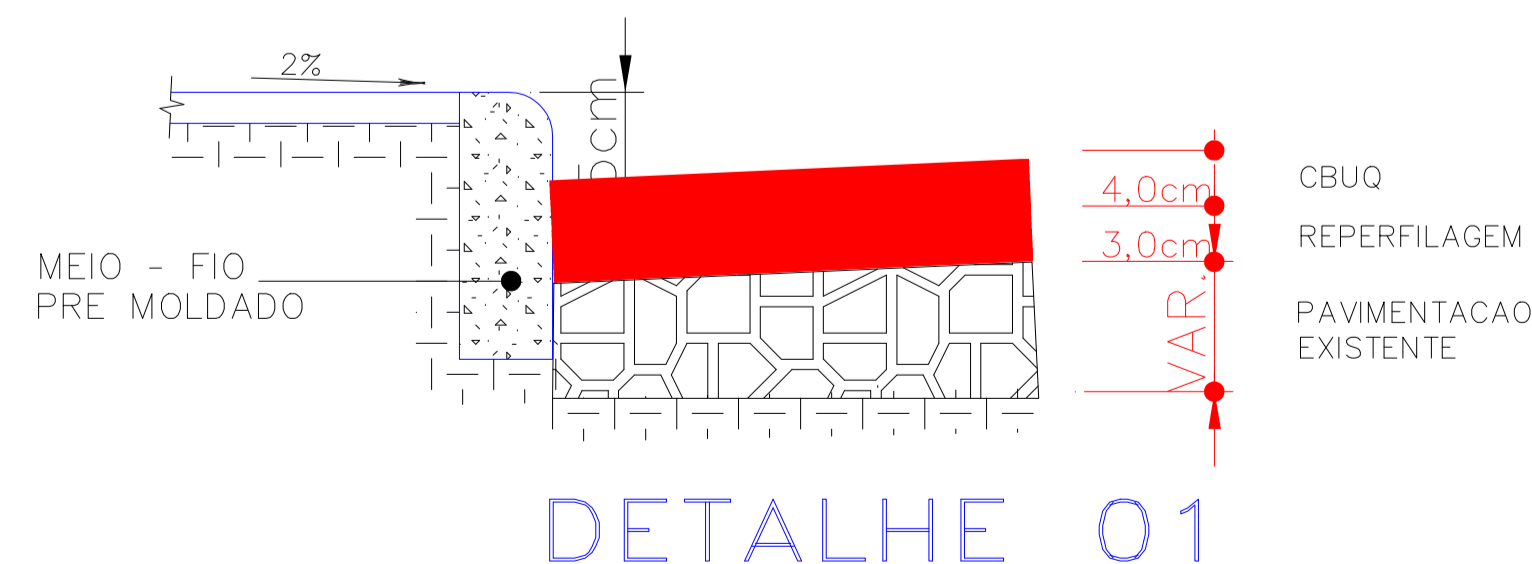
EXTENSÃO	107,00m
LARGURA	9,00m
PISTA DE ROLAMENTO	6,00m
PASSEIOS	1,50m(cada)
ÁREA A PAVIMENTAR	642,00m <sup>2</sup>

**RUA PEDRO VIGOLO**

EXTENSÃO	10,00m
LARGURA	11,00m
PISTA DE ROLAMENTO	8,00m
PASSEIOS	1,50m(cada)
ÁREA A PAVIMENTAR	80,00m <sup>2</sup>



**SEÇÃO TRANSVERSAL DO PAVIMENTO**  
SEM ESC.  
RUA FLORIANÓPOLIS  
RUA PEDRO VIGOLO



**DETALHE 01**

RUA FLORIANÓPOLIS  
RUA PEDRO VIGOLO

<b>DIREITOS AUTORAIS RESERVADOS</b>		
ALTERAÇÕES DO PROJETO SOMENTE PODERÃO SER EFETUADAS MEDIANTE AUTORIZAÇÃO DO PROJETISTA		
 <b>AMARP</b> <small>Associação dos Municípios do Alto Vale do Rio do Peixe</small>	TÍTULO	PRANCHA
	REFERÊNCIA	02
PROPRIETÁRIO	ASSINATURA	
RESPONSÁVEL TÉCNICO	ASSINATURA	
DESENHO	ESCALA	PREFEITURA
R.R	INDICADA	
	DATA	
	JULHO/2016	